

Korzo Rača

Dokumentácia prvkov vizuálnej komunikácie

12/2025

PROJEKT:

Návrh navigačno-informačných prvkov
v areáli Korzo Rača

ČASŤ: Vizuálna komunikácia

DÁTUM: 12/2025


AUTORI: Mgr. art. Ester Lysá, Mgr. art. Ing. arch. Jakub Lysý

Logo a jeho podoba

LOGO A OCHRANNÁ ZÓNA



SYMBOL A OCHRANNÁ ZÓNA

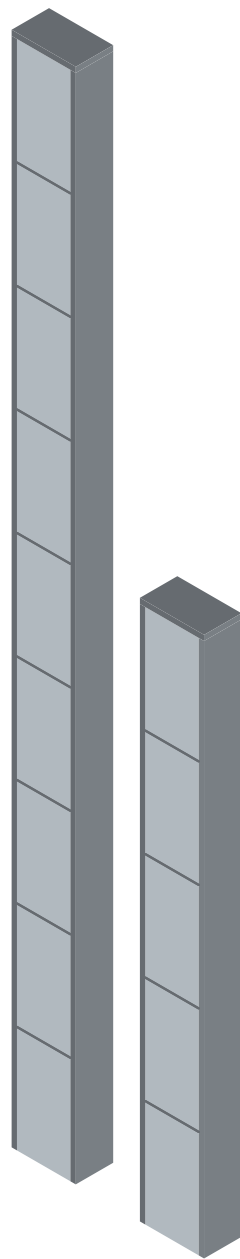


PROJEKT:
Návrh navigačno
-informačných prvkov
v areáli Korzo Rača

NÁZOV VÝKRESU:
Logo a jeho poloha

Informačný panel P1, P2

AXONOMETRIA
INFOPANELU



VIZUALIZÁCIA



TECHNICKÁ ŠPECIFIKÁCIA

Navigačný panel slúži ako nosič informácií.

Prevedenie má 3 veľkostné podoby

P1/ Veľký – Výška 1830mm, 9 modulov

P2/ Stredný – Výška 1022mm, 5 modulov

Nosný stĺpik:

uzavretý joklový profil 80x40x5mm s pozinkovanou povrchovou úpravou

Pohľadové časti:

materiál hliník, farba RAL 9006

Tlač:

UV tlač

Kotvené cez platničku do betónového základu.

Prvky majú jednoduchú možnosť výmeny modulov.

PROJEKT:

Návrh navigačno
-informačných prvkov
v areáli Korzo Rača

STRANA 1

NÁZOV VÝKRESU:

Informačný panel P1, P2

ČASŤ: Vizuálna komunikácia

DÁTUM: 12/2025

AUTORI: Mgr. art. Ester Lysá, Mgr. art. Ing. arch. Jakub Lysý

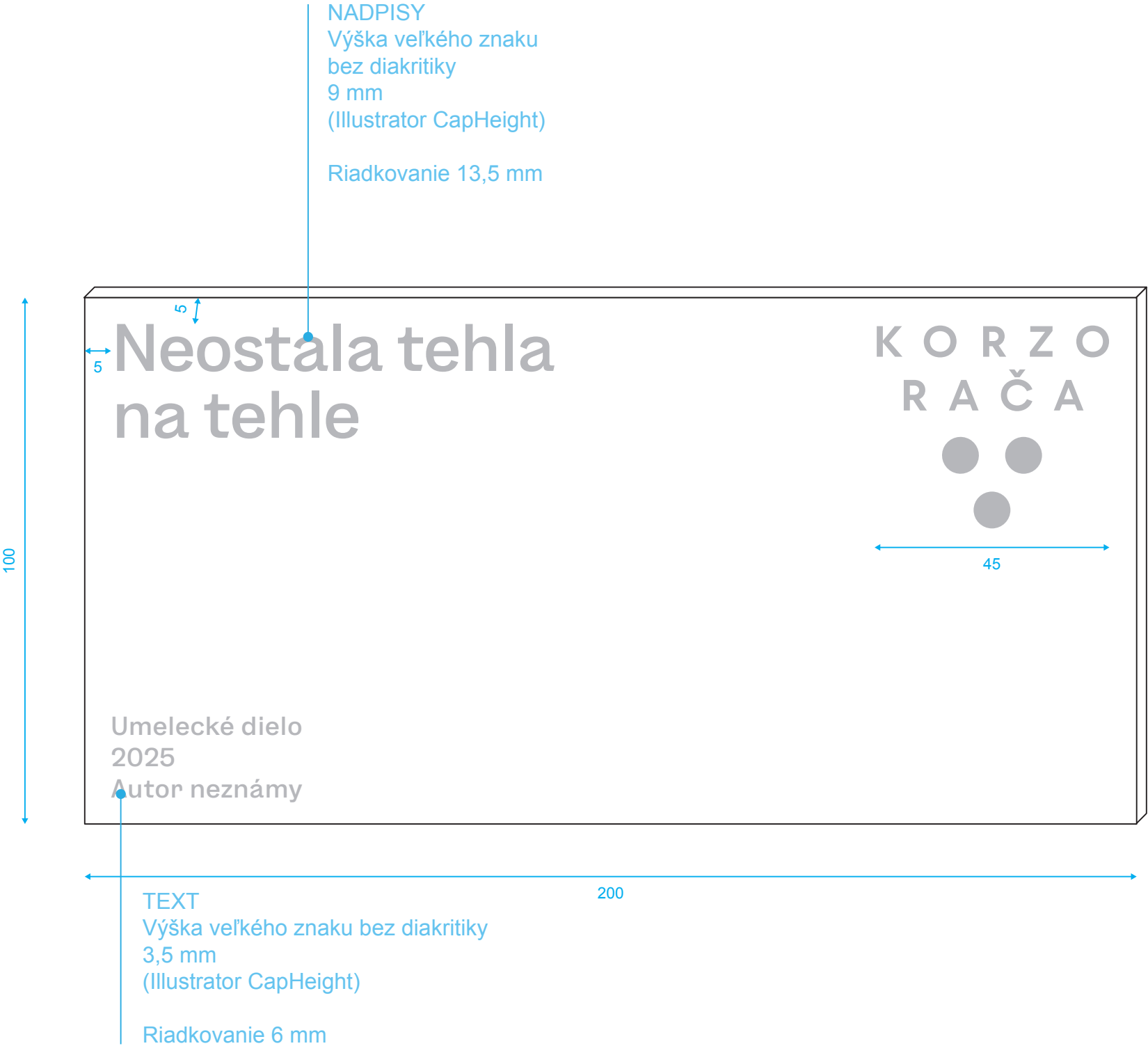
Informačný panel – P3

AXONOMETRIA
INFOPANELU

TECHNICKÁ ŠPECIFIKÁCIA

Nerezová platňa 200x100x3

Obsah afrézovaný do hĺbky 1,5mm



PROJEKT:
Návrh navigačno
-informačných prvkov
v areáli Korzo Rača

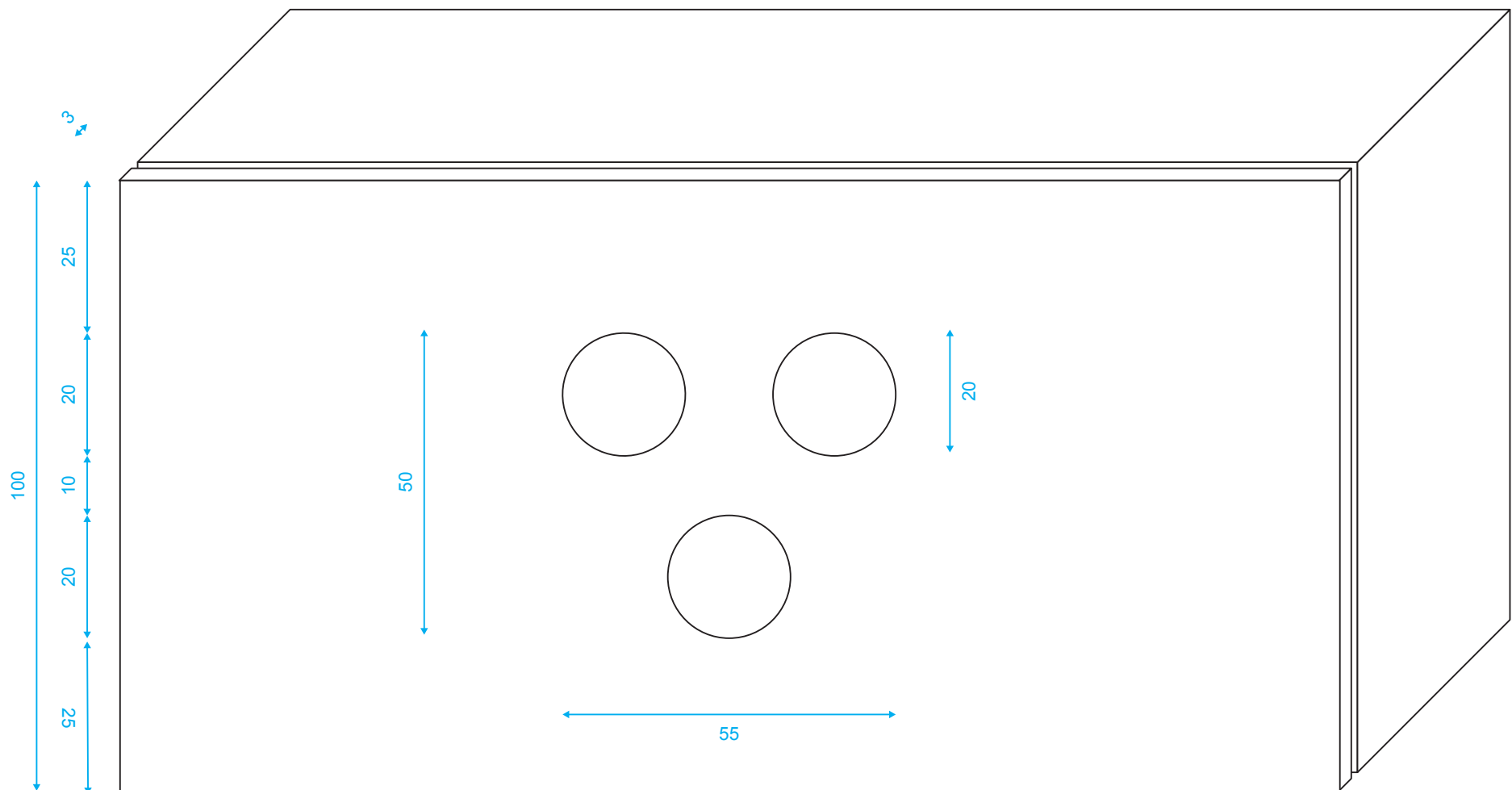
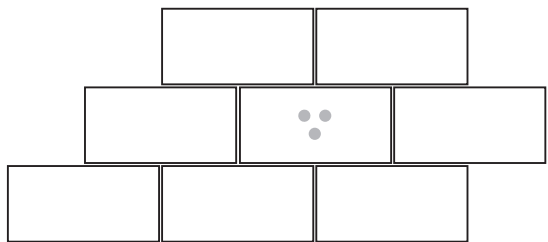
STRANA 1

NÁZOV VÝKRESU:
Informačný panel P3

ČASŤ: Vizuálna komunikácia
DÁTUM: 12/2025
AUTORI: Mgr. art. Ester Lysá, Mgr. art. Ing. arch. Jakub Lysý

Signálny terč

AXONOMETRIA
INFOPANELU



TECHNICKÁ ŠPECIFIKÁCIA

Nerezová platňa 200x100x3

Logo zafrézované do hĺbky 1,5mm

Osovo kotvená na stred tehly pomocou
chemickej kotvy dlhou 50 mm

PROJEKT:

Návrh navigačno
-informačných prvkov
v areáli Korzo Rača

STRANA 1

NÁZOV VÝKRESU:

Nerezová platňa

ČASŤ: Vizuálna komunikácia
DÁTUM: 12/2025
AUTORI: Mgr. art. Ester Lysá, Mgr. art. Ing. arch. Jakub Lysý

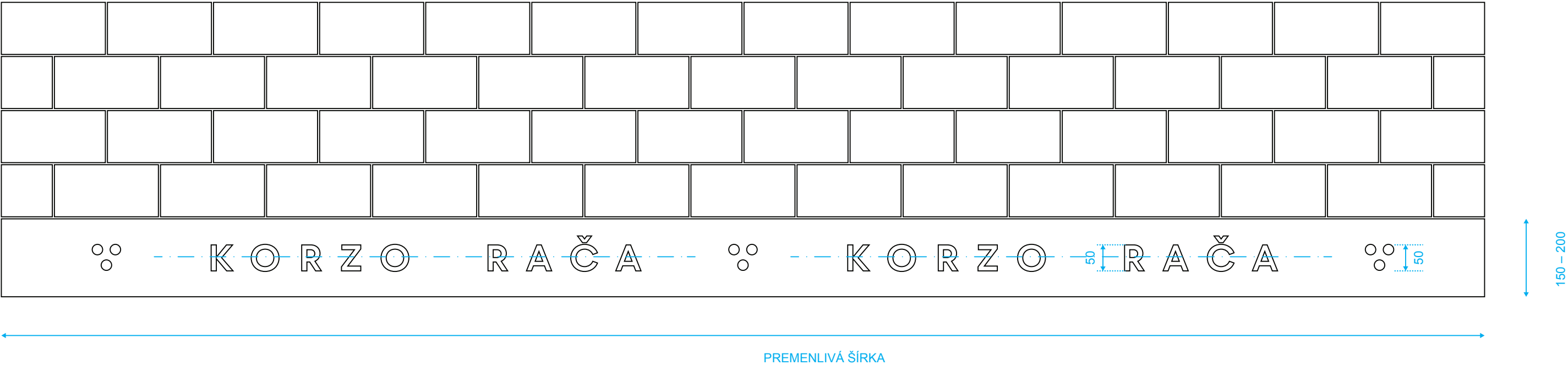
Vstup na chodník

TECHNICKÁ ŠPECIFIKÁCIA

V momentoch, kde sa to uzná za vhodné, je možné označiť vstup na chodník priamo na úrovni zeme.

Rozmery textu:
výška veľkého znaku (bez diakritiky): 42 mm (Illustrator CapHeight)
hrúbka písma: okolo 9 mm
hrúbka výseku: 10 mm
tracking: 490

Rozmer symbolu:
výška symbolu: 50 mm



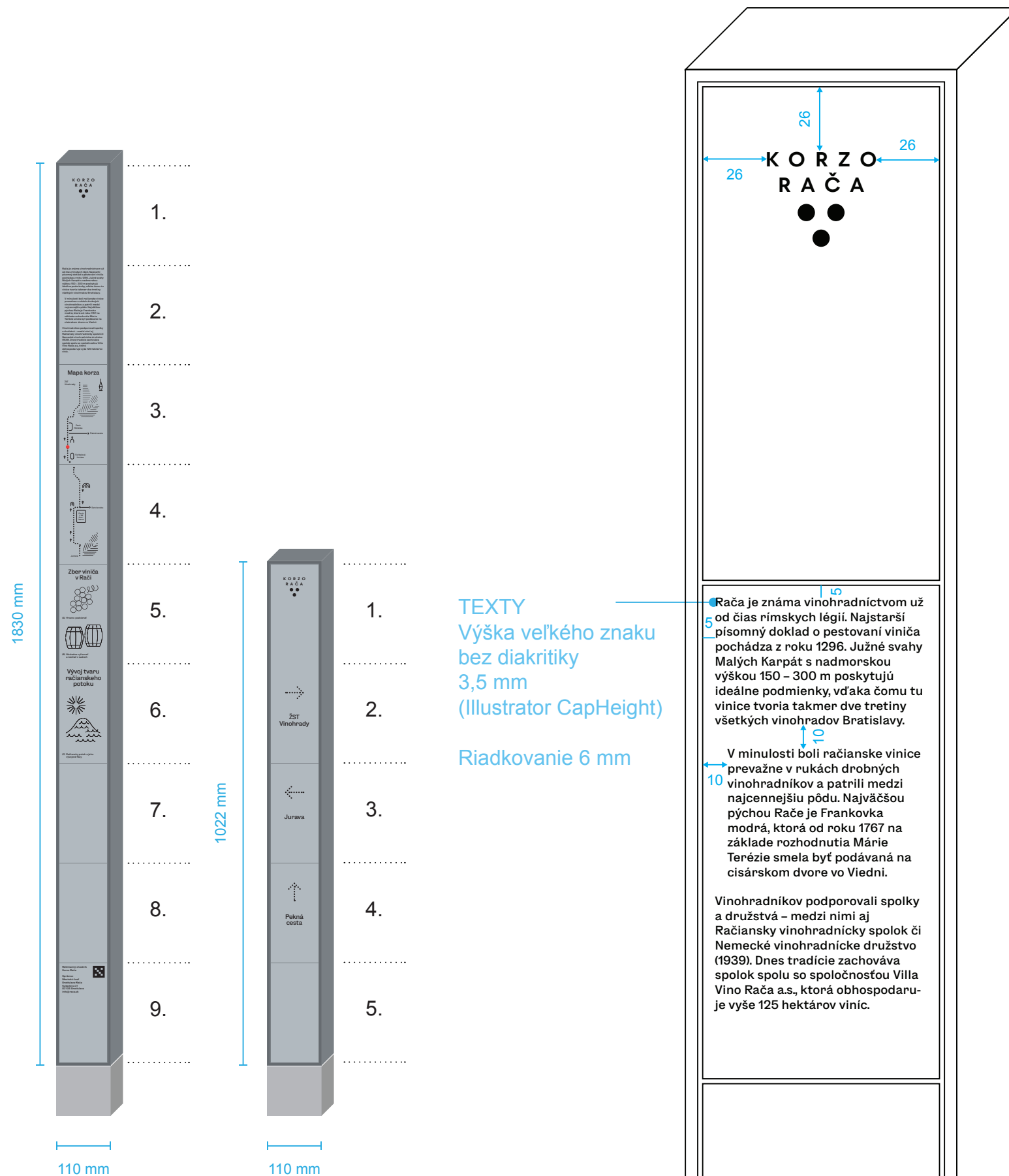
PROJEKT:
Návrh navigačno
-informačných prvkov
v areáli Korzo Rača

STRANA 1

NÁZOV VÝKRESU:
Vstup na chodník

ČASŤ: Vizuálna komunikácia
DÁTUM: 12/2025
AUTORI: Mgr. art. Ester Lysá, Mgr. art. Ing. arch. Jakub Lysý

Grafika



TECHNICKÁ ŠPECIFIKÁCIA

PANEL P1:

Prvok sa skladá z 9 sekcií. Jeho výška je 1830 mm.

Sekcia 1 – Logo

Sekcia 2 – Texty

Sekcia 3, 4 – Mapa s vyznačeným aktuálnym miestom

Sekcia 5, 6 – Texty + Ilustrácie

Sekcia 9 – Ak je potrebné – technické informácie

Je potrebné dodržať poradie, aby bola docielená dobrá čitateľnosť pre všetky cieľové skupiny. Hore texty pre dospelých, dole ilustrácie pre deti.

PANEL P2:

Prvok sa skladá z 5 sekcií. Jeho výška je 1022 mm.

Sekcia 1 – Logo

Sekcia 2 – Smer 1

Sekcia 3 – Smer 2

Sekcia 4 – Smer 3

TLAČ: UV tlač

PROJEKT:

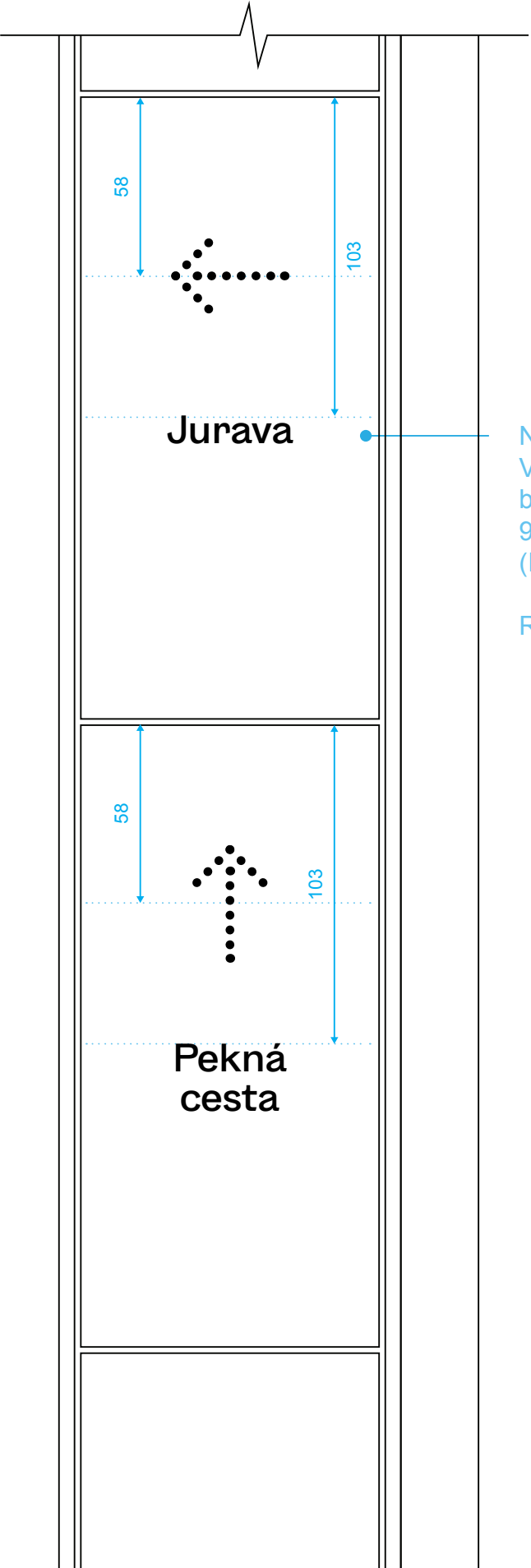
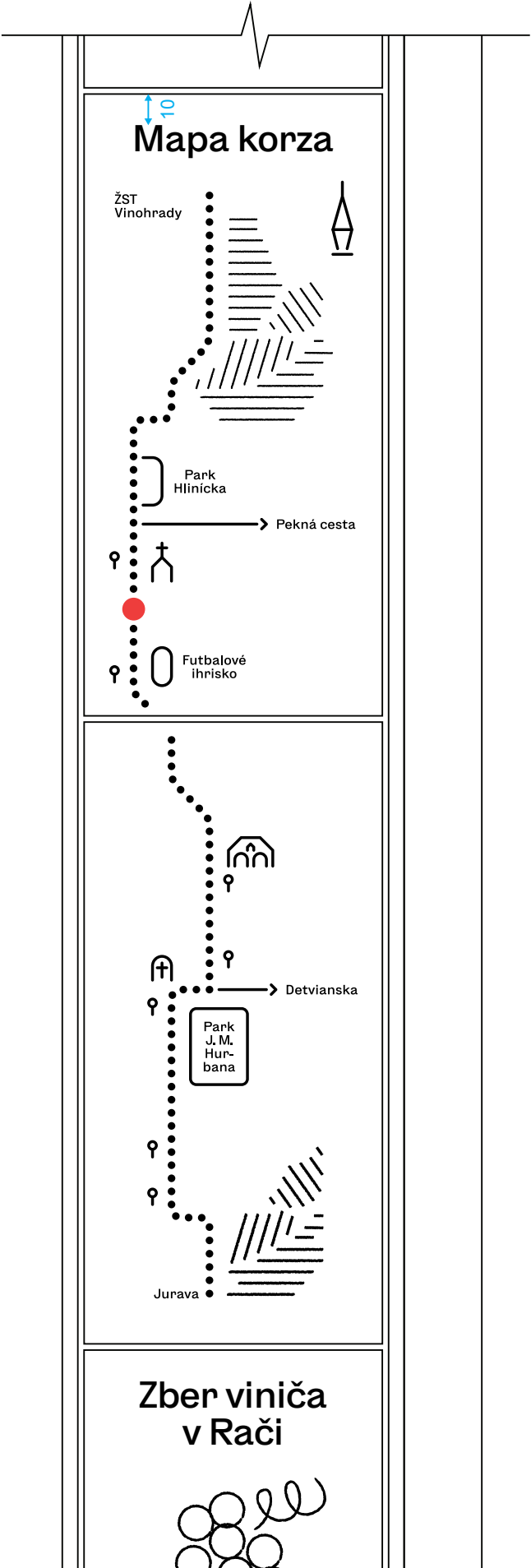
Návrh navigačno -informačných prvkov v areáli Korzo Rača

STRANA 1

NÁZOV VÝKRESU:

Grafika, ilustrácia, písma,
kompozícia

ČASŤ: Vizuálna komunikácia
DÁTUM: 12/2025
AUTORI: Mgr. art. Ester Lysá, Mgr. art. Ing. arch. Jakub Lysý



NADPISY
Výška veľkého znaku
bez diakritiky
9 mm
(Illustrator CapHeight)

Riadkovanie 13,5 mm

Grafické spracovanie typových prvkov zóny F

K O R Z O R A Č A



História vinohradníctva v Rači

Rača je známa vinohradníctvom už od čias rímskych légii. Najstarší písomný doklad o pestovaní viniča pochádza z roku 1296. Južné svahy Malých Karpát s nadmorskou výškou 150 – 300 m poskytujú ideálne podmienky, vďaka čomu tu vinice tvoria takmer dve tretiny všetkých vinohradov Bratislavy.

V minulosti boli račianske vinice prevažne v rukách drobných vinohradníkov a patrili medzi najcennejšiu pôdu. Najväčšou pýchou Rače je Frankovka modrá, ktorá od roku 1767 na základe rozhodnutia Márie Terézie smela byť podávaná na cisárskom dvore vo Viedni.

Vinohradníkov podporovali spolky a družstvá – medzi nimi aj Račiansky vinohradnícky spolok či Nemecké vinohradnícke družstvo (1939). Dnes tradície zachováva spolok spolu so spoločnosťou Villa Vino Rača a.s., ktorá obhospodaruje vyše 125 hektárov viníc.

V dolnej časti panelu sú k téme aj obrázky - pozrite si ich!

Mapa korza



Pestovanie viniča



(A) Najstarší písomný doklad o pestovaní viniča pochádza z roku 1296



(A) Frankovka modrá bola podávaná aj v cisárskom dvore vo Viedni

Rekreačný chodník
Korzo Rača

Správca:
Mestská časť
Bratislava-Rača
Kubačova 21
831 06 Bratislava
info@raca.sk



K O R Z O R A Č A



Biotop račianskeho potoka

Račiansky potok je významný biokoridor Malých Karpát, ktorý zabezpečuje prepojenie medzi mestom a prírodou. Jeho povodie má rozlohu približne 22,7 km².

(A) Potok vytvára prostredie pre mnohé druhy rastlín a živočíchov a pomáha udržiavať ekologickú rovnováhu v Rači. Problémy mu spôsobuje zanesené koryto a prerastená vegetácia, ktoré znižujú jeho prietok.

Preto sa postupne realizujú opatrenia ako čistenie koryta, úpravy krytých úsekov a revitalizácia brehových porastov, aby sa zlepšila biodiverzita a ochrana proti povodňam.

V dolnej časti panelu sú k téme aj obrázky - pozrite si ich!

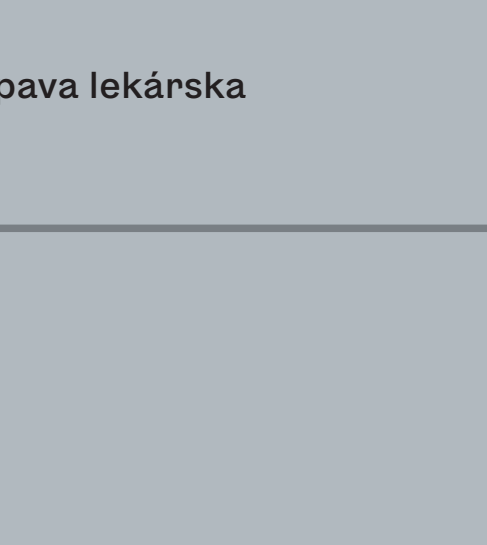
Mapa korza



Svet okolo potoka



(A) Ropucha obyčajná



(B) Púpava lekárska

Rekreačný chodník
Korzo Rača

Správca:
Mestská časť
Bratislava-Rača
Kubačova 21
831 06 Bratislava
info@raca.sk



K O R Z O R A Č A



Agility ihrisko

Prevádzková
doba ihriska

7:00 — 22:00

Ďakujeme, že dbáte na bezpečnosť a poriadok na ihrisku. Prosíme, aby ste po sebe aj po psíkoch upratovali, rešpektovali ostatných cvičiacich a používali ihrisko zodpovedne a s ohľadom na všetkých.

Mapa korza



Psíky na ihrisku



(A) Nemecký ovčiak



(B) Retríver



(C) Pudel



(D) Dalmatínsky pes

Rekreačný chodník

Korzo Rača

Správca:

Mestská časť

Bratislava-Rača



Kubačova 21

831 06 Bratislava

info@raca.sk




K O R Z O
R A Č A



ŽST
Vinohrady



Jurava



Pekná
cesta